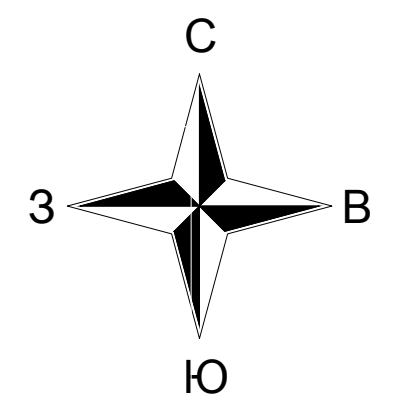
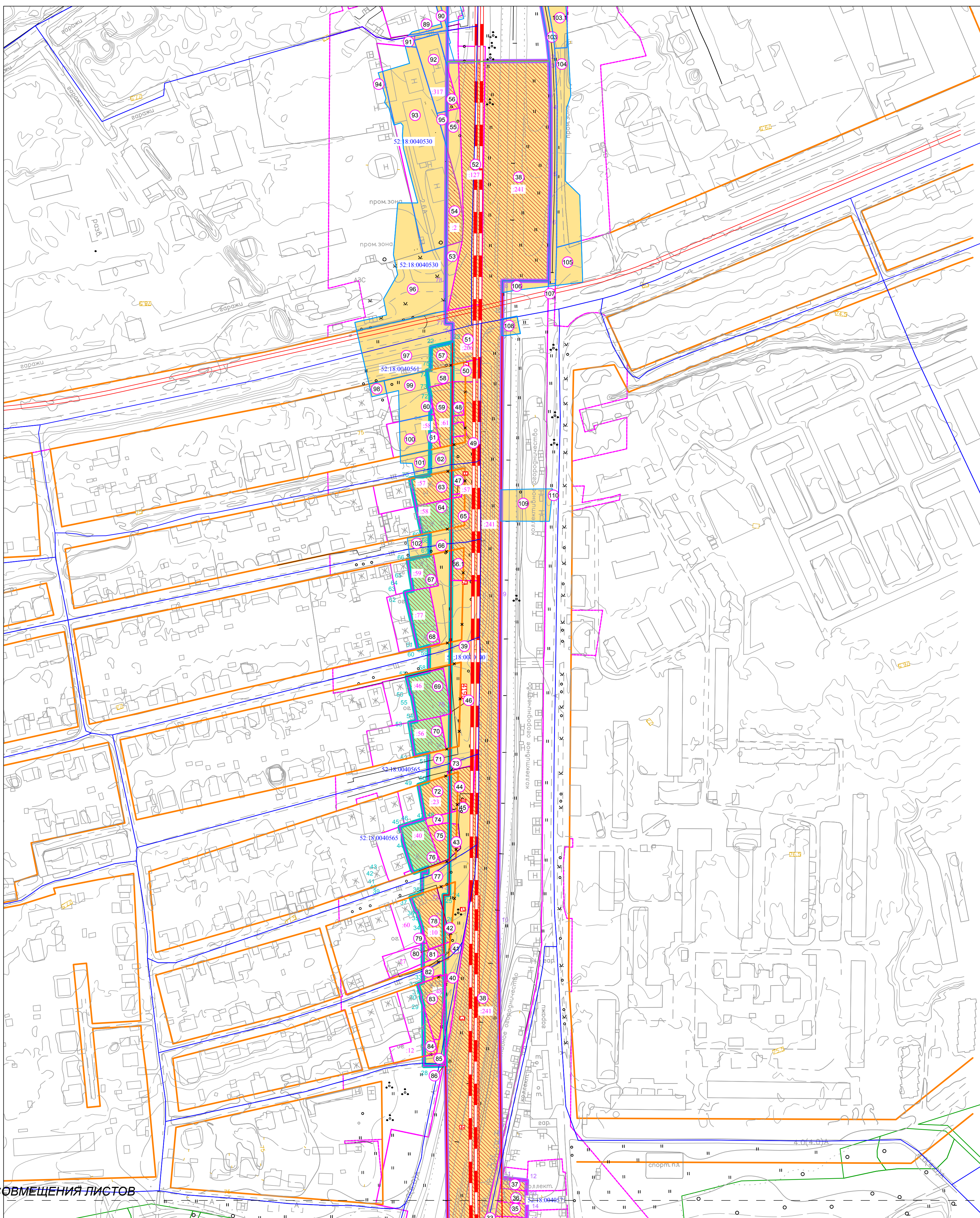


НИЖЕГОРОДСКАЯ ОБЛАСТЬ, ГОРОДСКОЙ ОКРУГ ГОРОД НИЖНИЙ НОВГОРОД  
 ЧЕРТЕЖ МЕЖЕВАНИЯ ТЕРРИТОРИИ



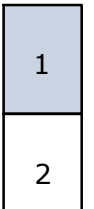
УСЛОВНЫЕ ОБОЗНАЧЕНИЯ:

- Границы административные**
- граница городского округа г. Нижний Новгород
- Границы территорий, земельных участков, красные линии**
- граница разработки проекта планировки
- границы зоны планируемого размещения объекта федерального значения участка Москва-Казань ВСМ2
- 2 характерные точки зоны планируемого размещения ВСМ
- 2 границы зоны планируемого размещения объектов инженерной и транспортной инфраструктуры
- 2 характерные точки зоны планируемого размещения объектов инженерной и транспортной инфраструктуры
- границы кадастровых кварталов
- 52:18:0040565 номера кадастровых кварталов
- границы лесных кварталов
- действующие красные линии
- проектируемые красные линии
- красные линии ликвидируемые
- проектируемые красные линии ВСМ
- устанавливаемые линии отступа от красных линий
- границы земельного участка, сведения о которых есть в ГКН
- 61 номера земельных участков, сведения о которых есть в ГКН
- границы земельного участка, сведения о которых отсутствуют в ГКН
- изменяемый земельный участок, предполагаемый к изъятию
- образуемый земельный участок, предполагаемый к изъятию
- образуемый земельный участок
- обременяемые земельные участки (и/или) их части
- 68 номера образуемых, изменяемых земельных участков
- ось проектируемой трассы ВСМ2
- 209 пикетаж трассы
- железнодорожные пути существующие



ЛИНИЯ СОВМЕЩЕНИЯ ЛИСТОВ

СХЕМА РАСКЛАДКИ ЛИСТОВ

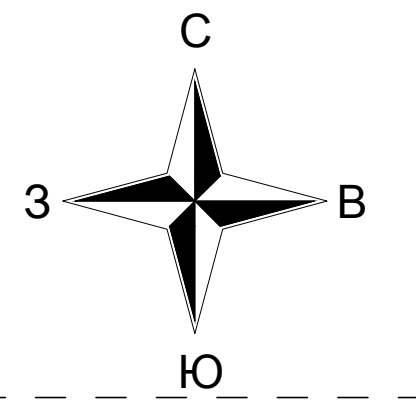


Изм.	Кол. уч.	Лист	№ док.	Подп.	Дата

25/15-52.3-ПМ-4.3.2.2

Лист  
1





ЛИНИЯ СОВМЕЩЕНИЯ ЛИСТОВ

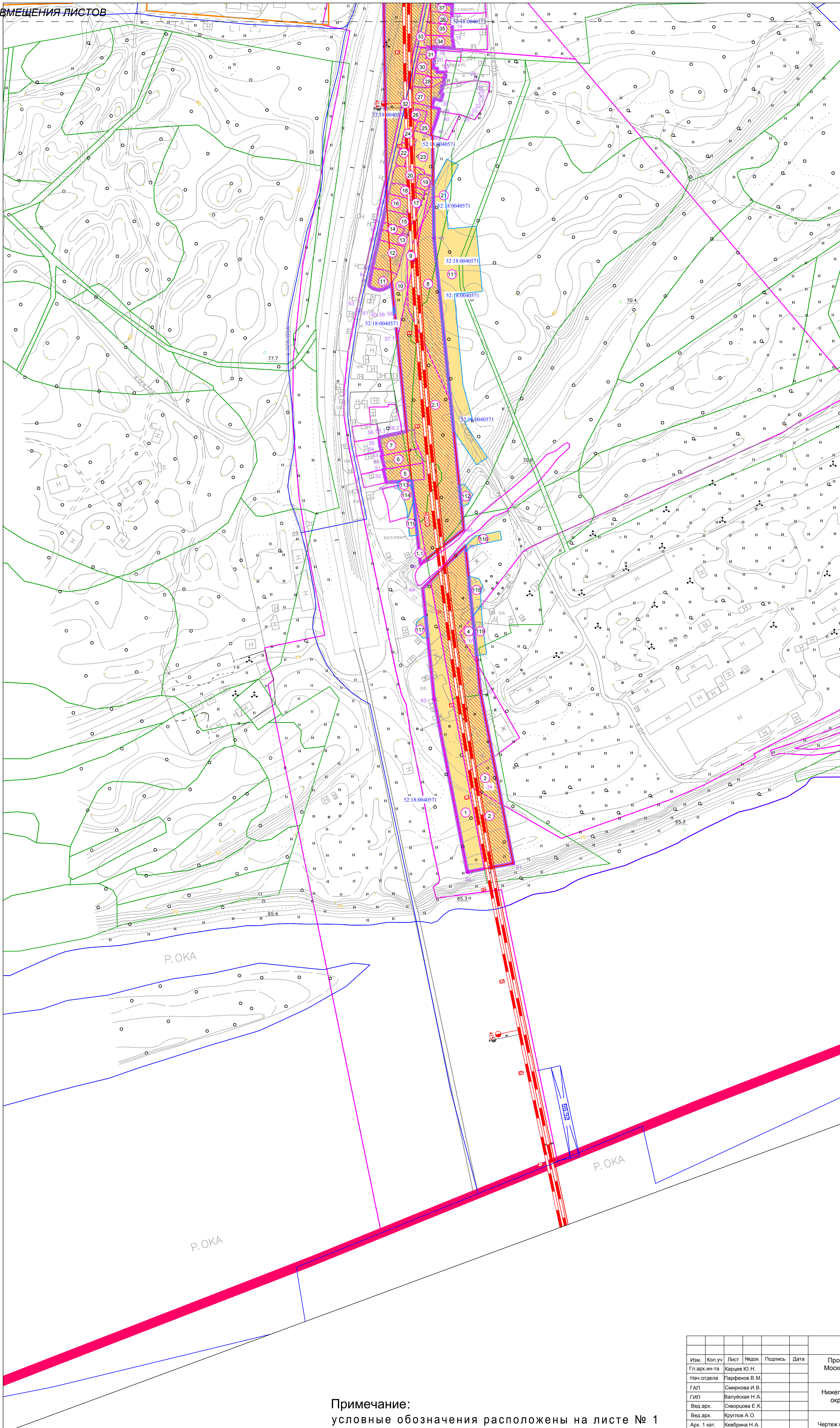


СХЕМА РАСКЛАДКИ ЛИСТОВ

1
2

Примечание:  
 условные обозначения расположены на листе № 1

25/15-52.3-ПМ-4.3.2.2					
Изм.	Кол.уч.	Лист	№док	Подпись	Дата
Гл.арх.ин-та	Карцев Ю.Н.				
Нач.отдела	Ларфенов В.М.				
ГАП	Смирнова И.В.				
ГИП	Валуцкая Н.А.				
Вед.арх.	Сиворова Е.К.				
Вед.арх.	Крутов А.О.				
Арх. 1 кат.	Кавбрина Н.А.				
Инж.-градостр.	Деметьев И.С.				
Проект планировки территории размещения объекта "участок Москва-Казань высокоскоростной железнодорожной магистрали Москва-Казань-Екатеринбург (ВСМ2)"					
Нижегородская область, городской округ город Нижний Новгород					
Стадия		Лист	Листов		
ПП		2	2		
Чертеж межевания территории М 1:2000					